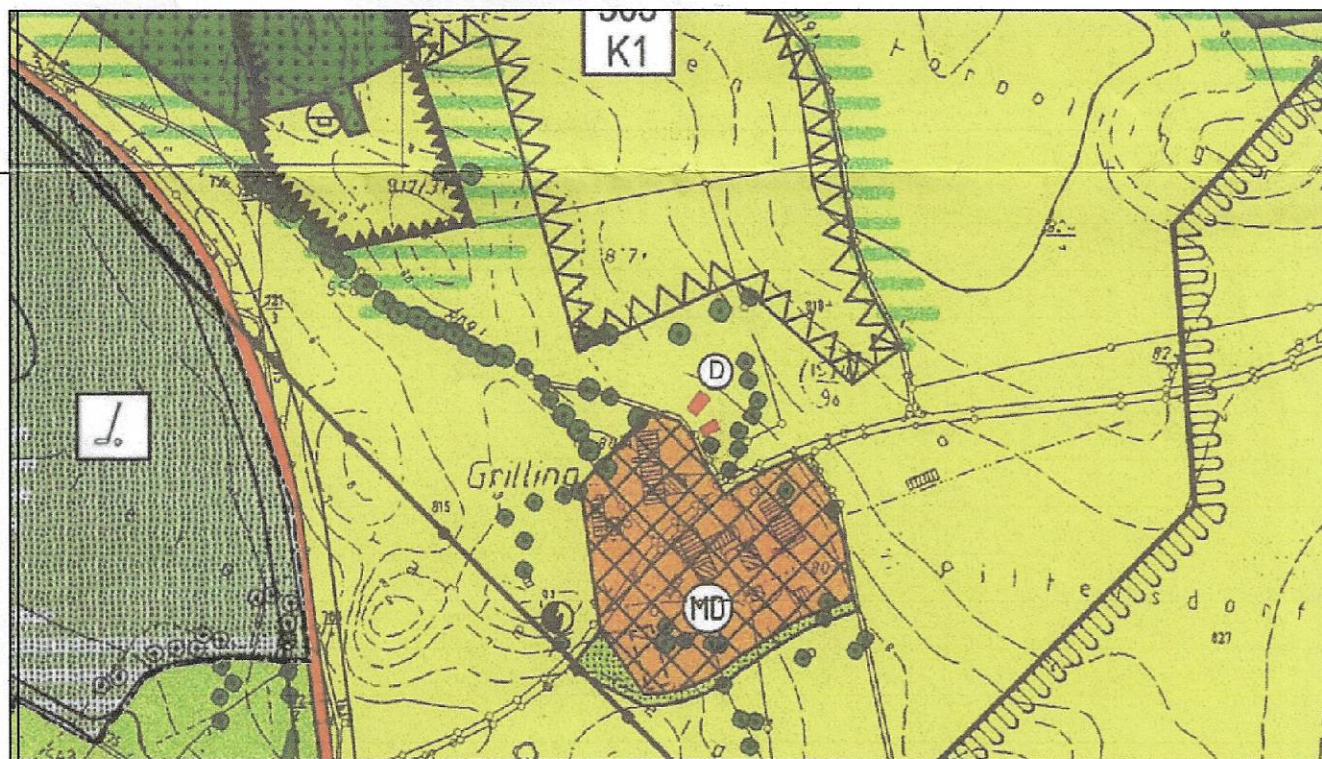


**7. Flächennutzungsplanänderung der Gemeinde Chieming
In den Bereichen "Grilling", "Ising" und "Weißkreuzäcker"**

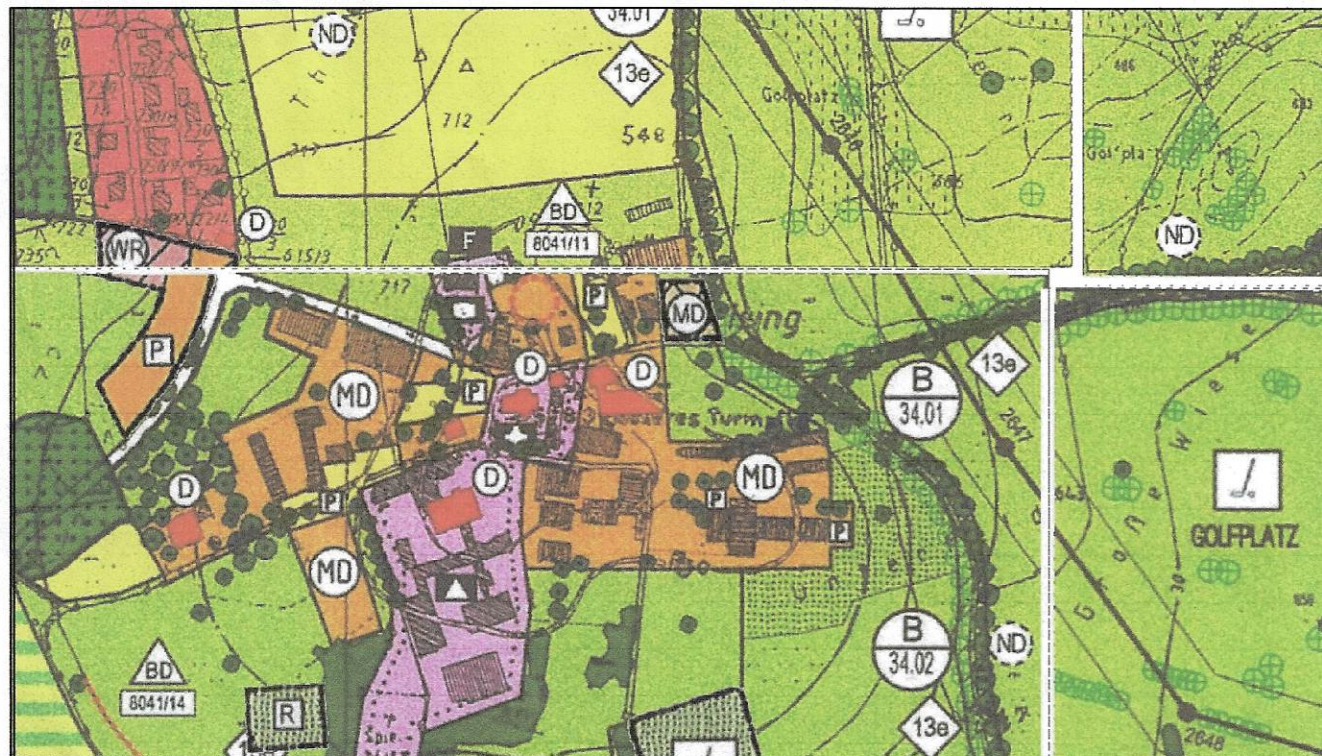
A. RECHTSGÜLTIGER FLÄCHENNUTZUNGSPLAN IM BEREICH "GRILLING"



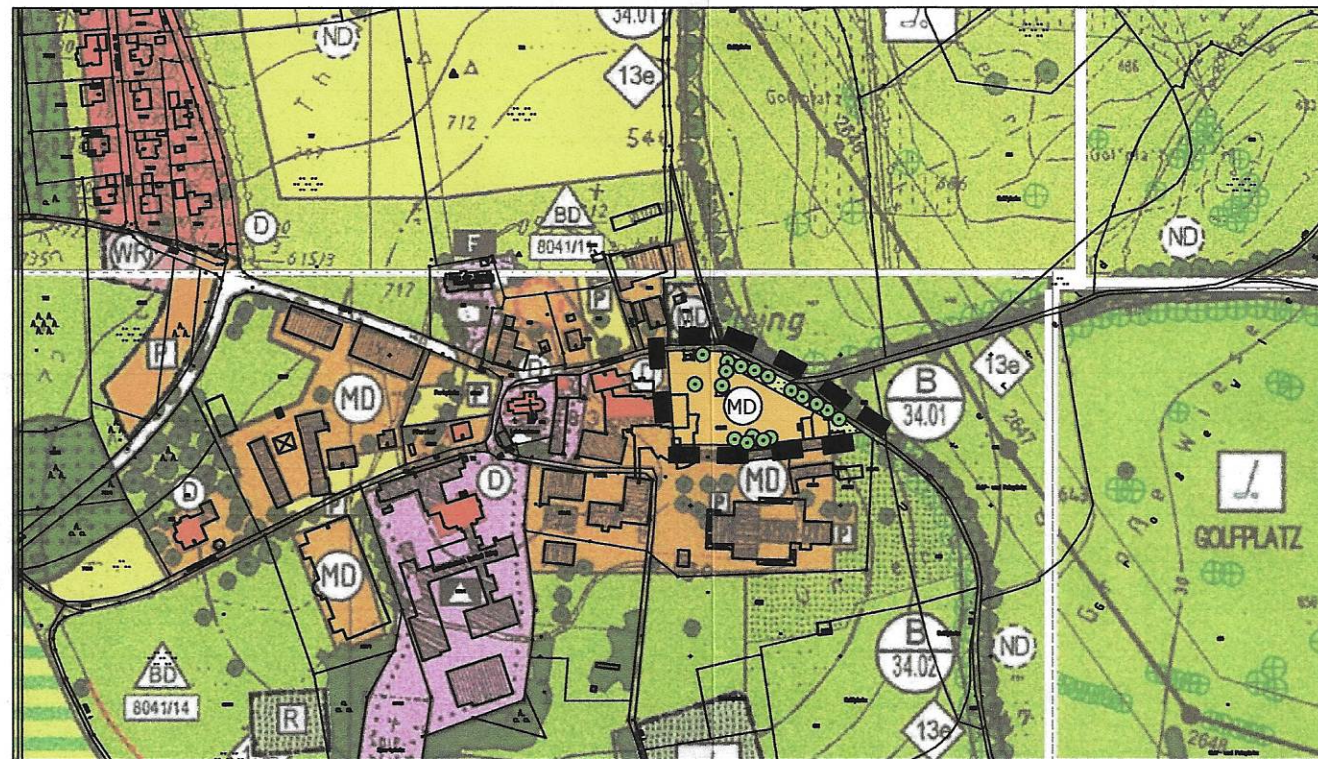
B. 7. FLÄCHENNUTZUNGSPLANÄNDERUNG IM BEREICH "GRILLING"



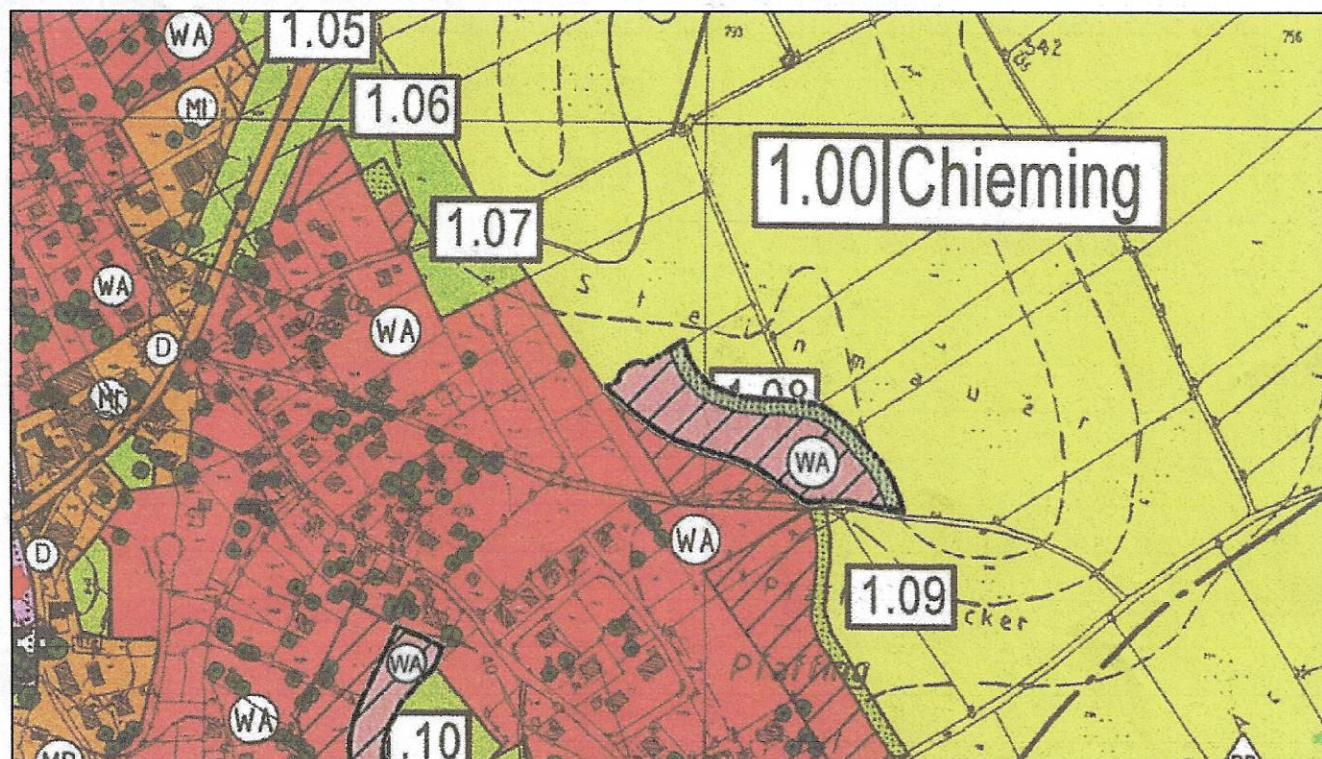
C. RECHTSGÜLTIGER FLÄCHENNUTZUNGSPLAN IM BEREICH "ISING"



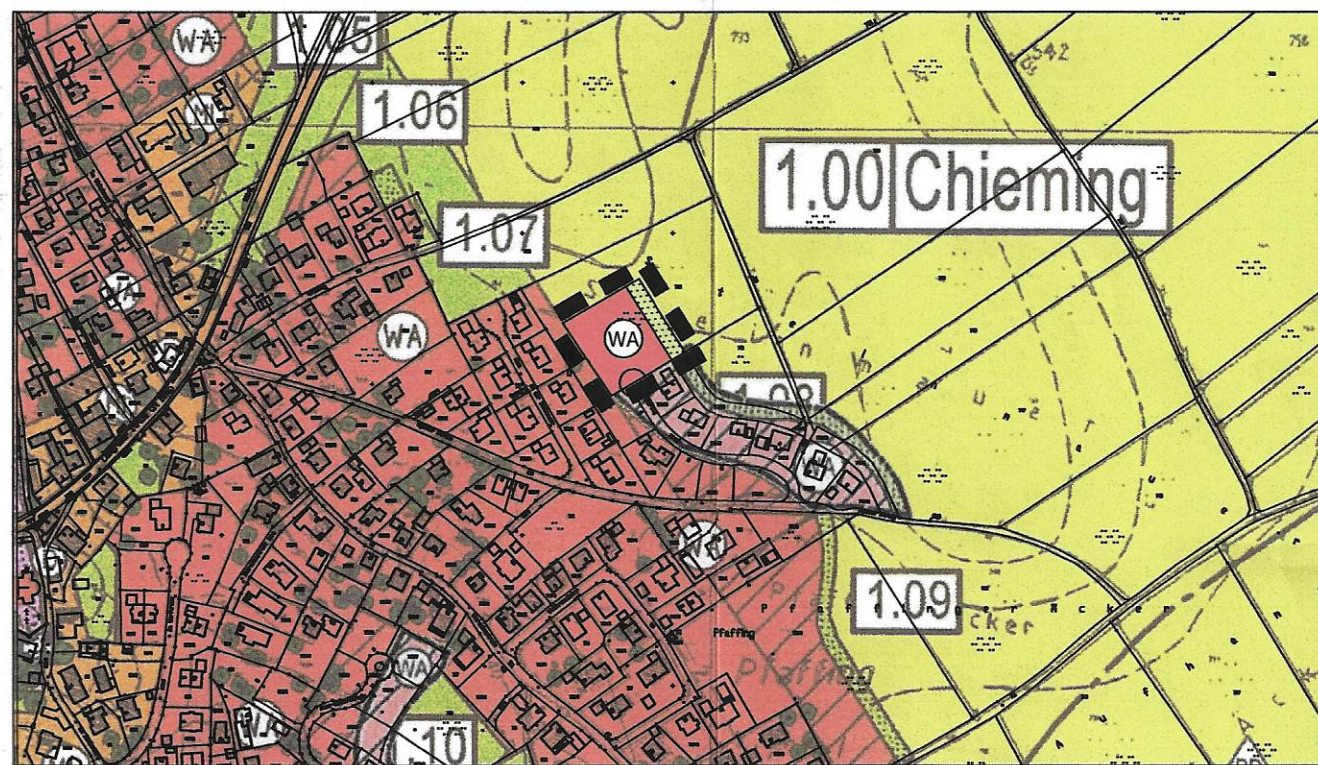
D. 7. FLÄCHENNUTZUNGSPLANÄNDERUNG IM BEREICH "ISING"



E. RECHTSGÜLTIGER FLÄCHENNUTZUNGSPLAN IM BEREICH "WEIßKREUZÄCKER"



F. 7. FLÄCHENNUTZUNGSPLANÄNDERUNG IM BEREICH "WEIßKREUZÄCKER"



G. PLANZEICHENERKLÄRUNG FESTSETZUNGEN

1. Grenze des räumlichen Geltungsbereiches des Bebauungsplanes
2. allgemeines Wohngebiet gemäß § 4 BauNVO
3. Dorfgebiet gemäß § 5 BauNVO
4. Grünflächen mit besonderer Bedeutung für Naturhaushalt / Ortsbild / Ortsrandeingrünung
5. Fläche für die Landwirtschaft
6. Laubbaum/Obstbaum vorhanden
7. Feldgehölz vorhanden
8. Baudenkmal

H. VERFAHRENSVERMERKE

1. Mit der Flächennutzungsplanänderung in der Fassung vom 11.03.2011 wurde mit Begründung in der Zeit vom 06.06.2011 bis 08.07.2011 gemäß § 3 Abs. 2 Baugesetzbuch die Öffentlichkeit beteiligt. Die Gemeinde Chieming hat mit Gemeinderatsbeschluss vom 26.09.2011 die Flächennutzungsplanänderung in der Fassung vom 11.03.2011 festgestellt. Die Flächennutzungsplanänderung wurde am 23.09.2011 durch das Landratsamt Traunstein genehmigt.

Chieming, den 04.10.2011



(Graf) 1. Bürgermeister

2. Der Änderungsplan mit Genehmigung wurde im Amtsblatt der Gemeinde Chieming am 07.10.2011 ortsüblich bekanntgemacht. Der Änderungsplan mit Begründung wird seit diesem Tag zu den üblichen Dienststunden im Rathhaus, Zi.-Nr. 6 zu jedermanns Einsicht bereitgehalten. Über den Inhalt wird auf Verlangen Auskunft gegeben. Die Flächennutzungsplanänderung tritt damit in Kraft. Auf Rechtsfolgen des § 215 Abs. 1 Baugesetzbuch ist hingewiesen worden.

Chieming, den 12.10.2011



(Graf) 1. Bürgermeister

GEMEINDE CHIEMING

**7. FLÄCHENNUTZUNGSPLANÄNDERUNG
IN DEN BEREICHEN
"GRILLING"
"ISING"
"WEIßKREUZÄCKER"**



Änderung - Änderung
genehmigt mit Beschluss vom 23.09.2011
Anzeichen 4.90-FNP/L-19-2011
Landratsamt Traunstein
M. Herrmann
Mechtild Herrmann
Kreisbaumeisterin

aquasoli
Ingenieurbüro
Haslacher Straße 14
83278 Traunstein
Tel.: +49 (0) 861 - 9096918 - 0
Fax: +49 (0) 861 - 9096918 - 9



Maßstab: 1 : 5000

bearbeitet: RS, BS
Datum: 11. März 2011
geändert:
Projekt: 11005-01 Datei: FNP-LP-L_a